

ПРОЕКТ ПЛАНИРОВКИ ТЕРРИТОРИИ ДЛЯ РАЗМЕЩЕНИЯ ЛИНЕЙНОГО ОБЪЕКТА РЕКОНСТРУКЦИИ - АВТОМОБИЛЬНОЙ ДОРОГИ
КРАСНОКАМЕНСК - МАЦИЕВСКАЯ НА УЧАСТКЕ КМ 74+000 - КМ 81+200 В ЗАБАЙКАЛЬСКОМ РАЙОНЕ ЗАБАЙКАЛЬСКОГО КРАЯ

Чертеж межевания территории на 6 листах (лист 2)

Сельское поселение Билитуйское
Забайкальского муниципального района

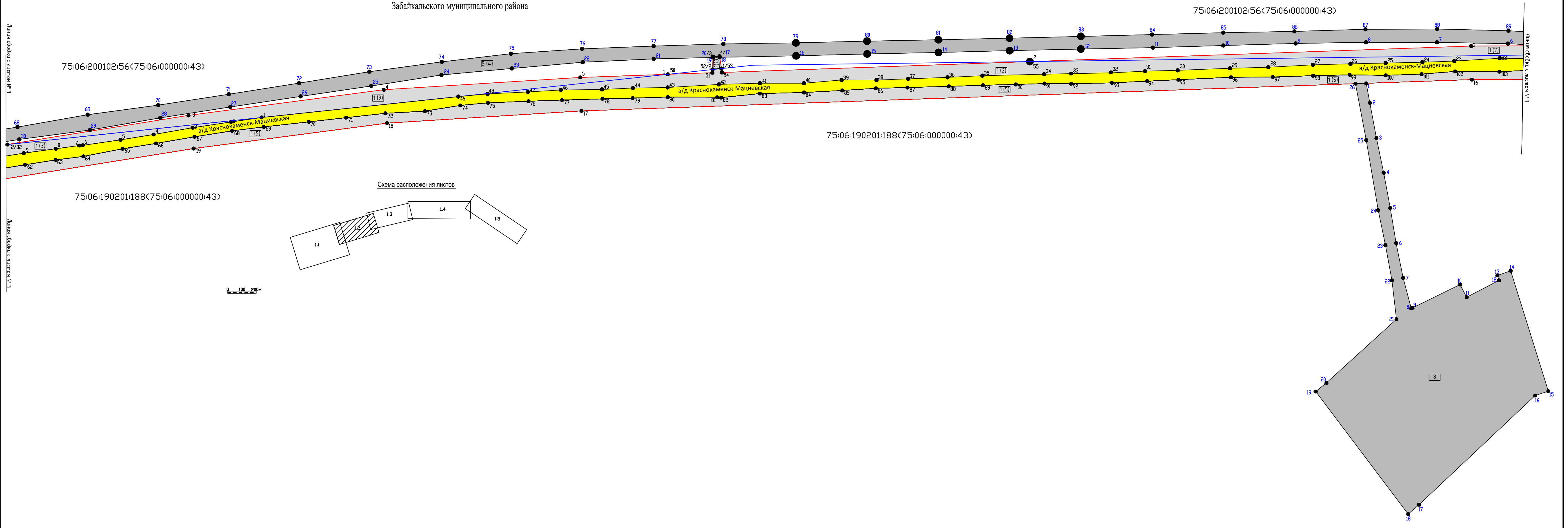
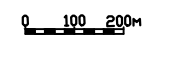
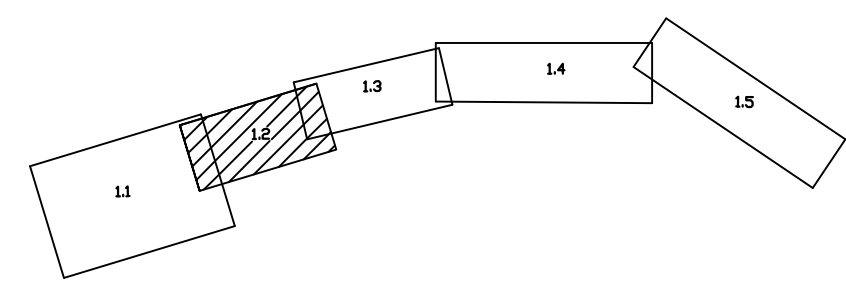


Схема расположения листов



Составитель
Выполнил
Проверил
Имя, Фамилия