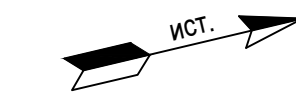


ЧЕРТЕЖ ПЛАНИРОВКИ ТЕРРИТОРИИ ДЛЯ РАЗМЕЩЕНИЯ ЛИНЕЙНОГО ОБЪЕКТА РЕКОНСТРУКЦИИ - АВТОМОБИЛЬНОЙ ДОРОГИ  
КРАСНОКАМЕНСК - МАЦИЕВСКАЯ НА УЧАСТКЕ КМ 74+000 - КМ 81+200 В ЗАБАЙКАЛЬСКОМ РАЙОНЕ ЗАБАЙКАЛЬСКОГО КРАЯ

Чертеж планировки территории



СП "БИЛИТУЙСКОЕ"

75:06:200102:56(75:06:000000:43)

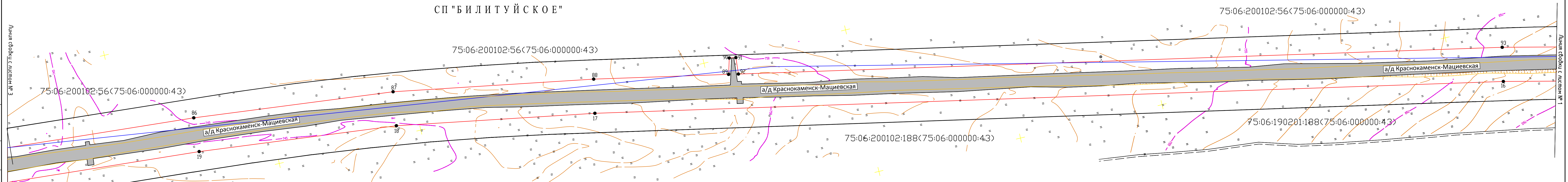
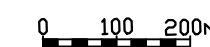
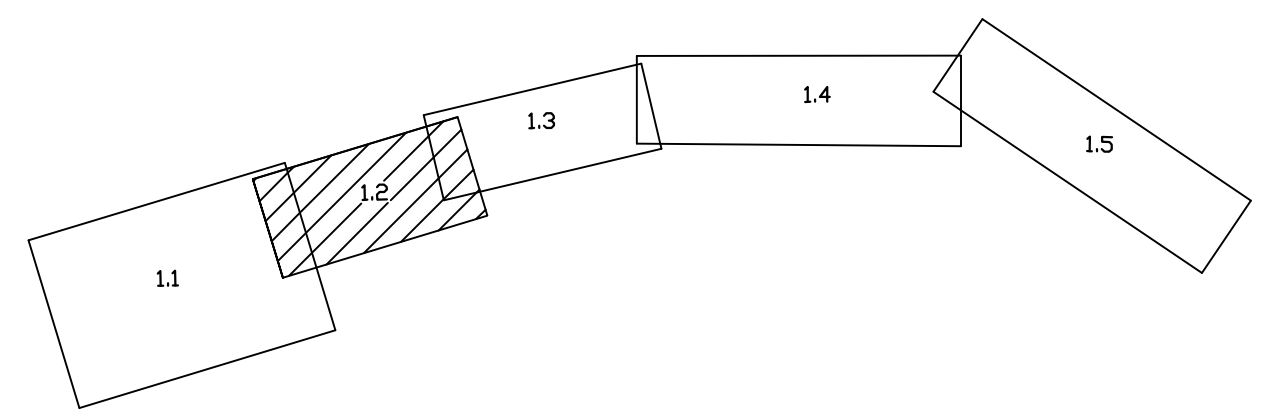


Схема расположения листов



Составлено  
Имя, № подл.  
Листы и дата  
Взам. инв. №